













LEGENDA

-  ZATRUBNĚNÝ POTOK
 - BETON 600 MM - celkem 38,30 M
 - přípojky od vpustí a žlabů 3ks - PVC 160 - celkem 5,10 M
-  PŘÍPOJKY DO ZATRUBNĚNÉHO POTOKA - STÁVAJÍCÍ POTOK REKONSTRUOVANÝ V RÁMCI PD REVITALIZACE AREÁLU BÝVALÉHO PIVOVARU
 - přípojky od vpustí a žlabů 3ks - PVC 160 - celkem 3,50 M
-  PŘÍPOJKY DO ZATRUBNĚNÉHO POTOKA - STÁVAJÍCÍ POTOK
 - přípojky od vpustí a žlabů 3ks - PVC 160 - celkem 2,90 M
-  STOKA D1
 - PVC 315 MM - celkem 26,70 M
 - přípojky od vpustí a žlabů 6ks - PVC 160 - celkem 12,05 M
 - vsak 18,0 M³
-  ZATRUBNĚNÝ POTOK - STÁVAJÍCÍ BE 600 MM REKONSTRUOVANÝ V RÁMCI PD REVITALIZACE AREÁLU BÝVALÉHO PIVOVARU
-  STÁVAJÍCÍ ZATRUBNĚNÝ POTOK
-  STÁVAJÍCÍ KANALIZACE
-  STÁVAJÍCÍ VODOVOD
-  STÁVAJÍCÍ PLYNOVOD
-  ZEMNÍ VEDENÍ NN
-  ZEMNÍ VEDENÍ SLABOPROUD
-  ZEMNÍ VEDENÍ VO

HIP	ZODP.PROJEKTANT	KONTROLOVAL
Ing.arch. Jiří KŇÁKAL	Jitka DOUTNÁČOVÁ	Ing. Hana ŠUMOVÁ
INVESTOR: Město Šluknov, Nám. Míru 1, 407 77 Šluknov		
AKCE : ŠLUKNOV DOKONČENÍ CHODNIKU V BUDIŠINSKÉ ULICI SO 301 DEŠŤOVÁ KANALIZACE A VSAK		
OBSAH : SITUACE I. – II. ETAPA STAVBY		

MĚŘÍTKO	1:250
FORMÁT	4 A4
DATUM	XI./2020
ÚČEL SPOLEČNÉ POVOLENÍ STAVBY	
301.02	
Č.VÝKR.	PARÉ Č.